




Муниципальное бюджетное общеобразовательное учреждение  
«Карасаевская средняя общеобразовательная школа  
Акбулакского района Оренбургской области»

Рассмотрено на ШМО учителей начальных классов Протокол №1 от « 28 »августа 2024г. Руководитель ШМО  Т.И.Доронцова	Согласовано на заседании МС Протокол № 1 от « 29 » августа 2024г зам. директора по УВР  Н.П.Воротникова/	Утверждено Приказ № 01/09 - 143 от «30» августа 2024г. директор МБОУ «Карасаевская СОШ»  /Л.В. Долгова/ 
--	--	--

# Рабочая программа

по географии  
надомного обучения

Дудко Екатерины

9 класс

Составитель:  
**Доронцова Т.И.**  
учитель начальных классов

2024-2025 учебный год

## **ОГЛАВЛЕНИЕ**

I. ПОЯСНИТЕЛЬНАЯ ЗАПИСКА.....	3
II. СОДЕРЖАНИЕ ОБУЧЕНИЯ.....	5
III. ПЛАНИРУЕМЫЕ РЕЗУЛЬТАТЫ.....	7
IV. ТЕМАТИЧЕСКОЕ ПЛАНИРОВАНИЕ .....	11

## ПОЯСНИТЕЛЬНАЯ ЗАПИСКА

Рабочая программа по учебному предмету «География» составлена на основе Федеральной адаптированной основной общеобразовательной программы обучающихся с умственной отсталостью (интеллектуальными нарушениями), далее ФАООП УО (вариант 1), утвержденной приказом Министерства просвещения России от 24.11.2022г. № 1026 (<https://clck.ru/33NMkR>).

ФАООП УО (вариант 1) адресована обучающимся с легкой умственной отсталостью (интеллектуальными нарушениями) с учетом реализации их особых образовательных потребностей, а также индивидуальных особенностей и возможностей.

Учебный предмет «География» относится к предметной области «Естествознание» и является обязательной частью учебного плана.

В соответствии с учебным планом рабочая программа по учебному предмету «География» в 9 классе рассчитана на 34 учебные недели и составляет 68 часов в год (2 часа в неделю).

ФАООП УО (вариант 1) определяет цель и задачи учебного предмета «География».

Цель обучения - сформировать у обучающихся с умственной отсталостью (интеллектуальными нарушениями) умение использовать географические знания и умения в повседневной жизни для объяснения, оценки разнообразных природных, социально-экономических и экологических процессов и явлений, адаптации к условиям окружающей среды и обеспечения безопасности жизнедеятельности, экологически сообразного поведения в окружающей среде.

Задачи обучения:

– формирование представлений о географии и ее роли в понимании природных и социально-экономических процессов и их взаимосвязей;

– формирование представлений об особенностях природы, жизни, культуры и хозяйственной деятельности людей, экологических проблемах России, разных материков и отдельных стран;

– формирование умения выделять, описывать и объяснять существенные признаки географических объектов и явлений;

– формирование умений и навыков использования географических знаний в повседневной жизни для объяснения явлений и процессов, адаптации к условиям территории проживания, соблюдения мер безопасности в случаях стихийных бедствий и техногенных катастроф;

– овладение основами катастрофической грамотности и использование элементарных практических умений и приемов использования географической карты для получения географической информации;

– формирование умения вести наблюдения за объектами, процессами и явлениями географической среды, их изменениями в результате природных и антропогенных воздействий.

Рабочая программа по учебному предмету «География» в 9 классе определяет следующие задачи:

– познакомить с культурой и бытом разных народов;

– показать особенности взаимодействия человека и природы;

– помочь усвоить правила поведения в природе;

– содействовать патриотическому, эстетическому, экологическому воспитанию;

– формирование и развитие личностного отношения к своему населенному пункту как части России;

– учить анализировать, сравнивать изучаемые объекты и явления, понимать причинно-следственные зависимости;

– содействовать развитию абстрактного мышления, развивать воображение. Расширять лексический запас. Развивать связную речь.

## СОДЕРЖАНИЕ

### ОБУЧЕНИЯ

Содержание учебного предмета «География» позволяет формировать у обучающихся широкий спектр видов учебной деятельности, таких, как умение классифицировать, наблюдать, делать выводы, объяснять, доказывать, давать определения понятиям.

Подбор материала в 9 классе предусматривает углубление, систематизацию и обобщение знаний о материках и океанах. Изучение вопросов физической, экономической и социальной географии разных стран рассматривается в тесной взаимосвязи, а природа изучается как среда обитания и жизнедеятельности людей, как источник ресурсов для развития народного хозяйства. Компактное изучение этих стран дает возможность рассказать о распаде монополизированного государства, на данном материале проанализировать последствия, повлиявшие на углубление экономического кризиса и на усугубление национальных проблем.

В процессе изучения стран Евразии предусматривается просмотр видеофильмов о природе, достопримечательностях изучаемой страны, культуре и быте ее народа.

Заканчивается курс географии региональным обзором. В процессе изучения своего края обучающиеся систематизируют знания о природе края, знакомятся с местными экономическими проблемами, узнают о профессиях, на которые имеется спрос в данном регионе. Уделяется внимание изучению социальных, экологических и культурных аспектов. Рассмотрение вопросов истории, этнографии, национальных и региональных культурных традиций будет способствовать воспитанию у обучающихся патриотических чувств.

## Содержание разделов

№	Название раздела	Количество часов	Контрольные работы
1.	Введение. Политическая карта Евразии	1	
2.	Западная Европа	6	1
3.	Южная Европа	3	
4	Северная Европа	3	
5	Восточная Европа	12	1
6.	Центральная Азия	5	1
7.	Юго-Западная Азия	7	1
8	Южная Азия	2	
9	Восточная Азия	5	1
10	Юго-Восточная Азия	3	
11	Россия (повторение)	6	1
12	Свой край	15	1
	<b>Итого</b>	<b>68</b>	<b>7</b>

## ПЛАНИРУЕМЫЕ РЕЗУЛЬТАТЫ

### Личностные:

- умение нести личную ответственность за свои поступки на основе представлений о нравственных нормах, социальной справедливости;
- умение слушать собеседника и вести диалог, готовности признавать возможность существования различных точек зрения и права каждого иметь свою; излагать свое мнение и пытаться аргументировать свою точку зрения и давать оценку событий;
- сформированность ответственного отношения к выбору и построению дальнейшей индивидуальной траектории образования на базе ориентировки в мире профессий и профессиональных предпочтений;
- владение навыками адаптации в динамично изменяющемся и развивающемся мире;
- осознание своей этнической принадлежности, обобщение знаний о культуре народов родного края;
- владение навыками коммуникации и принятыми нормами социального взаимодействия, в том числе владение вербальными и невербальными коммуникативными компетенциями, использование доступных информационных технологий для коммуникации;
- сформированность установки на безопасный, здоровый образ жизни, наличие мотивации к творческому труду, работе на результат, бережному отношению к материальным и духовным ценностям;
- способность к осмыслению социального окружения, своего места в нем, принятие соответствующих возрасту ценностей и социальных ролей;
- сформированность адекватных представлений о собственных возможностях, о насущно необходимом жизнеобеспечении;
- проявление готовности к самостоятельной жизни.

## **Предметные:**

### Минимальный уровень:

– представление об особенностях природы, жизни, культуры и хозяйственной деятельности людей, экологических проблемах России, разных материков и отдельных стран;

– владение приемами элементарного чтения географической карты: декодирование условных знаков карты; определение направлений на карте; определение расстояний по карте при помощи масштаба; умение описывать географический объект по карте;

– выделение, описание и объяснение существенных признаков географических объектов и явлений;

– сравнение географических объектов, фактов, явлений, событий по заданным критериям;

– использование географических знаний в повседневной жизни для объяснения явлений и процессов, адаптации к условиям территории проживания, соблюдения мер безопасности в случаях стихийных бедствий и техногенных катастроф.

### Достаточный уровень:

– применение элементарных практических умений и приемов работы с географической картой для получения географической информации;

– ведение наблюдений за объектами, процессами и явлениями географической среды, оценка их изменения в результате природных и антропогенных воздействий;

– нахождение в различных источниках и анализ географической информации;

– применение приборов и инструментов для определения количественных и качественных характеристик компонентов природы;

– называние и показ на иллюстрациях изученных культурных и исторических памятников своего родного края.



## Система оценки достижений

Оценка личностных результатов предполагает, прежде всего, оценку продвижения обучающегося в овладении социальными (жизненными) компетенциями, может быть представлена в условных единицах:

- 0 баллов - нет фиксируемой динамики;
- 1 балл - минимальная динамика;
- 2 балла - удовлетворительная динамика;
- 3 балла - значительная динамика.

**Оценка «5»** ставится, если обучающийся:

- ориентируется на карте, находит и показывает географические объекты самостоятельно;
- понимает смысл вопроса и отвечает на вопросы полными распространенными предложениями;
- соблюдается связность слов в предложении. Приводит примеры, подтверждающие высказанное суждение;
- классифицирует объекты на группы по существенным признакам;
- дает последовательное описание объекта, раскрывающее его существенные признаки и свойства;
- правильно устанавливает причинно-следственные связи.

**Оценка «4»** ставится, если обучающийся:

- ориентируется на карте, но имеются неточности при нахождении и показе объекта;
- дает полные ответы на вопросы, но нарушена связность слов в построении предложения;
- не полно выделяет существенные признаки объекта, нарушена последовательность в описании объекта, явления.

**Оценка «3»** ставится, если обучающийся:

- испытывает затруднения в правильном показе изученных объектов на карте;

- дает неточный или неполный ответ на поставленный вопрос,
- материал излагает недостаточно полно и последовательно, нуждается в помощи учителя;
- испытывает трудности при классификации объектов на группы;
- самостоятельно не может обобщить полученные знания и установить причинно-следственные связи.

**Оценка «2»**- не ставится.

## ТЕМАТИЧЕСКОЕ ПЛАНИРОВАНИЕ

№	Тема предмета	Дата	Программное содержание	Дифференциация видов деятельности обучающихся	
				Минимальный уровень	Достаточный уровень
<b>Введение. Государства Евразии - 1 час</b>					
1	Политическая карта Евразии	03.09.24г	<p>Закрепление и систематизация знаний обучающихся о Евразии как самом большом и густонаселенном материке земного шара, его географическом положении, хозяйстве и населении.</p> <p>Совершенствование навыков работы с географическими картами.</p> <p>Формирование представлений обучающихся о разнообразии стран, расположенных на материке.</p> <p>Закрепление знаний обучающихся о географическом положении, хозяйстве и населении России</p>	<p>На политической карте Евразии знакомятся с разнообразием стран, расположенных на материке. Показывают границу между Европой и Азией, выделенной заранее учителем. Показывают крупнейшие государства Евразии, используя помощь учителя</p>	<p>На карте показывают Евразию. По политической карте перечисляют крупнейшие государства Европы и Азии. По физической карте показывают условную границу между Европой и Азией. Называют регионы Европы и Азии, записывают их в тетрадь</p>
<b>Западная Европа – 1 часов</b>					
2	Великобритания (Соединенное Королевство)	17.09.24г.	<p>Формирование представлений обучающихся о странах Западной Европы.</p> <p>Знакомство обучающихся с</p>	<p>Показывают на карте Великобританию, используя помощь учителя. Называют формы поверхности по</p>	<p>Описывают географическое положение Великобритании. Называют и показывают на карте формы поверхности</p>

	Великобритания и Северной Ирландии) Франция Германия		географическим положением, природными условиями, хозяйством, населением Великобритании. Закрепление знаний школьников о зависимости климата от географического положения объекта	опорным словам. Составляют рассказ о Лондоне, используя предложенные учителем предложения. Отмечают на контурной карте Великобританию и ее столицу, с помощью	страны. Рассказывают о климате Великобритании. Перечисляют представителей животного и растительного мира. Составляют рассказ о традициях, культуре и быте народов Великобритании. Отмечают в контурной карте страну и ее столицу
--	--	--	---	---	--

### Южная Европа - 1 час

3	Испания (Королевство Испания) Португалия (Португальская Республика) Португалия Греция	01.10.24г	Формирование представлений обучающихся о странах Южной Европы. Сравнение природных условий стран Южной Европы. Знакомство с географическим положением, рельефом, водоемами, природными условиями, хозяйством, изучаемых стран. Закрепление знаний о великих географических открытиях португальских мореплавателей Колумба и Магеллана	Показывают на карте изучаемые страны, используя помощь учителя. Называют формы поверхности по опорным словам. Составляют рассказ о любом крупном городе этих государств, используя предложенные учителем предложения	Показывают на карте изучаемые государства, их столицы, отмечают на контурной карте. Определяют по физической карте формы поверхности. Рассказывают о главных особенностях природы, экономики и хозяйственной деятельности населения. Составляют рассказ о главных достопримечательностях одной из стран
---	--	-----------	---	--	---

### Центральная Азия – 1 час

4	Казахстан (Республика Казахстан) Узбекистан и др.	15.10.24	Формирование представлений обучающихся о государствах Центральной Азии. Формирование системы знаний об основных особенностях ГП страны. Раскрытие главных	Показывают на политической карте Казахстан и его столицу, используя помощь учителя. Отмечают их в контурной карте. По иллюстрациям рассказывают,	Показывают на политической карте Казахстан и его столицу. Определяют по физической карте формы поверхности. Отмечают в контурной карте географические объекты,
---	--	----------	--	--	--

			особенностей природы, экономики, населения и хозяйственной деятельности Казахстана.	чем занимаются жители государства	предложенные учителем. Перечисляют отрасли промышленности и сельского хозяйства
--	--	--	---	-----------------------------------	---

<b>Восточная Азия – 1 час</b>					
5	Китай (Китайская Народная Республика) Монголия и др.	05.11.24	Формирование представлений обучающихся о государствах Восточной Азии. Знакомство с самым крупным государством Восточной Азии – Китаем: географическое положение, рельеф, реки, климат. Разнообразии растительного и животного мира Китая. Знакомство с Китаем как с крупным индустриально-аграрным государством с многочисленным населением	На карте показывают Китай, называют соседей страны с помощью учителя. В тетрадь записывают отрасли промышленности и сельского хозяйства этой страны, опираясь на текст учебника	Показывают на политической карте Китай и его столицу. Определяют по физической карте формы поверхности. Отмечают в контурной карте географические объекты, предложенные учителем. Перечисляют отрасли промышленности и сельского хозяйства. Составляют рассказ о достопримечательностях Китая
<b>Россия– 1 час</b>					
6	Г Россия (Российская Федерация) – крупнейшее государство Евразии раницы России Столица и крупные города России	19.11.24	Повторение и систематизирование знаний обучающихся о географическом положении России, морских и сухопутных границах государства. Совершенствование навыков самостоятельной работы с географическими картами при составлении описаний географических объектов	Показывают сухопутные и морские границы нашей страны, используя помощь учителя. Называют, заранее выделенные учителем, пограничные государства	Показывают сухопутные и морские границы России на политической и физической картах, обозначают ее на контурной карте. Называют моря, по которым проходит государственная граница. Определяют по политической карте государства, граничащие с Россией
<b>Свой край – 11 часов</b>					
7	История возникновения нашего края.	03.12.24	Продолжение формирования представлений обучающихся о своем крае. Знакомство с основными историческими	Составляют рассказ об истории возникновения своего края, значимых исторических событиях,	Рассказывают об истории возникновения своего края, значимых исторических событиях, используя

	<p>Географическое положение. Границы. Рельеф.</p>		<p>событиями, происходящими в изучаемой местности. Формирование представлений о специфике, уникальности, неповторимости своего края, необходимости правильного взаимодействия человека и окружающей среды. Формирование представлений обучающихся о географическом положении своего края на политической и физической карте России</p>	<p>используя краеведческие справочники, по предложенным учителем предложениям. Записывают формы поверхности своего края в тетрадь</p>	<p>краеведческие справочники. Показывают на политической и физической карте России границы своего края. Называют формы рельефа своего края</p>
--	---	--	--	---	--

8	<p>Растительный мир. Красная книга. Охрана растительного мира</p>	17.12.24	<p>Формирование представлений обучающихся о природных богатствах своего края. Знакомство с уникальными особенностями растительного мира. Повторение и обобщение знаний о типичных представителях растительного мира своего края. Знакомство обучающихся с экологическими проблемами своего края</p>	<p>По рисункам называют растения своего края. Знакомятся с растениями, занесенными в Красную книгу. Зарисовывают в тетрадь одно растение, составляют о нем рассказ, используя помощь учителя</p>	<p>Перечисляют растения своего края. Записывают в тетрадь лекарственные растения и как их используют. Знакомятся с растениями, занесенными в Красную книгу. Составляют рассказ о вреде природе, наносимом браконьерами. Рассказывают о заповедниках, заказниках и национальных парках своего края</p>
9	<p>Животный мир нашей местности. (Хищные и травоядные, дикие и сельскохозяйственные животные, птицы, рыбы, земноводные, насекомые). Вред природе, наносимый браконьерами. Красная книга. Охрана животных. Помощь зимующим птицам.</p>	14.01.25г	<p>Знакомство с уникальными особенностями животного мира своего края. Повторение и обобщение знаний о типичных представителях животного мира. Знакомство с экологическими проблемами своего края и путями их решения. Формирование навыков рационального использования природных богатств своего края</p>	<p>По рисункам называют животных своего края. Знакомятся с животными, занесенными в Красную книгу. Зарисовывают в тетрадь одно животное, составляют о нем рассказ, используя помощь учителя</p>	<p>Перечисляют животных своего края. Знакомятся с животными, занесенными в Красную книгу. Составляют рассказ о вреде природе, наносимом браконьерами. Рассказывают о заповедниках, заказниках и национальных парках своего края</p>



	Заповедники, заказники				
10	Население нашего края (области). Национальный состав. Обычаи, традиции, костюмы, фольклорные песни и танцы, национальная кухня.	20.01 25г	Систематизация знаний обучающихся о населении своего края, его основных занятиях. Знакомство с уникальными этническими особенностями населения. Содействие социальной адаптации обучающихся к жизни в своем крае	Знакомятся с уникальными этническими особенностями населения. Записывают в тетрадь народы, которые проживают на территории края. По иллюстрациям рассказывают, чем занимается население своего края. Составляют рассказ о культуре, традициях своего края по предложенным учителем предложениям	Знакомятся с уникальными этническими особенностями населения. Перечисляют народы, которые проживают на территории своего края. Составляют рассказ о культуре, традициях, национальной кухне. Называют отрасли промышленности своего края и продукцию, которую они выпускают. Рассказывают об отраслях сельского хозяйства
11	Промышленность. Ближайшие промышленные предприятия, где могут работать выпускники школы	11.02. 25г	Обобщение сведений обучающихся о промышленности своего края и ее основных отраслях. Раскрытие особенностей взаимодействия человека и природы. Формирование знаний об экономическом росте своего края. Помощь в выборе дальнейшей профессии	Называют отрасли тяжелой и легкой промышленности своего края с опорой на иллюстративный материал – схемы, рисунки. Называют, с помощью учителя, предприятия города, в которых могут работать выпускники	Называют основные отрасли промышленности своего края (с помощью учителя). Называют предприятия города, в которых могут работать выпускники
12	Сельское хозяйство (специализация : растениеводств	25.02. 25г	Обобщение сведений обучающихся о сельском хозяйстве своего края и его основных отраслях. Помощь в выборе дальнейшей	Называют отраслевой состав растениеводства (полеводство, садоводство) и животноводства (скотоводство, птицеводство)	Называют основные отрасли сельского хозяйства своего края (с помощью учителя)

	о, животноводств о, бахчеводство.)		профессии	своего края с помощью учителя	
13	Транспорт (наземный, железнодорожный, авиационный, речной)	11.03. 25г	Обобщение сведений обучающихся о транспорте, грузовых и пассажирских перевозках. Содействие социальной адаптации обучающихся к жизни в своем крае	По иллюстрациям перечисляют виды транспорта своего края	Называют, какие виды транспорта развиты в своем крае
14	Архитектурно-исторические и культурные памятники нашего края	25.03. 25г	Формирование осознанного отношения к памятникам истории и культуры, окружающей среде. Закрепление знаний обучающихся о достопримечательностях своего края. Знакомство обучающихся с историческими архитектурными памятниками и памятниками культуры, создающими неповторимый облик края. Формирование умения пользоваться краеведческими справочниками для самостоятельного получения необходимой информации	Составляют рассказ о достопримечательностях своего края с опорой на предложения и иллюстративный материал, предложенный учителем	Знакомятся с архитектурно-историческими и культурными памятниками, создающими неповторимый облик края, используя краеведческие справочники. Составляют рассказ о достопримечательностях своего края
15	Наш город (поселок, деревня)	15.04. 25г	Обобщение сведений об окружающем школьников мире. Совершенствование навыков взаимодействия обучающихся с	Составляют рассказ о своем городе, по предложенным учителем предложениям. Записывают предприятия, на	Составляют рассказ о своем городе. Перечисляют предприятия своего города. Называют

			<p>окружающими (одноклассниками, родными и близкими, соседями и т. п.).          Формирование общечеловеческих ценностей: любовь к Отечеству, родной земле, людям, труду</p>	<p>которых могут работать выпускники образовательного учреждения. Выполняют контрольное тестирование, используя помощь учителя</p>	<p>достопримечательности.</p>
16	Итоговая аттестация	29.04.25г			<p>Выполняют контрольное тестирование по всему курсу «География»</p>
17	Обобщающий урок Моя малая Родина	13.05.25г	<p>Обобщение сведений о географическом положении, истории, климате, природных условиях, хозяйстве, населении своего края. Совершенствование навыков самостоятельной работы обучающихся в парах, группах при выполнении различных заданий</p>	<p>Составляют рассказ о своем крае по плану, предложенному учителем с опорой на предложения и иллюстративный материал</p>	<p>Составляют рассказ о городе, в котором проживают, по плану, предложенному учителем</p>